

PREZYDENT MIASTA ŚWIDNICY

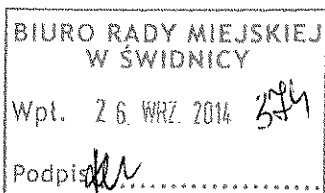
ul. Armii Krajowej 49, 58 – 100 Świdnica
tel. (+48 74) 856 28 27, fax. (+48 74) 852 31 10
e-mail: prezydent@um.swidnica.pl - www.um.swidnica.pl

DK.SPP.720. .MR.2014

Świdnica 25.09.2014 r.



Kościół pw. Św. Stanisława
i Św. Wacława
Katedra Diecezji Świdnickiej



Sz. Pani

Joanna Gadzińska
Przewodnicząca Rady Miejskiej
w Świdnicy

Działając na podstawie przepisów art.13b ust. 3,4 ustawy z dnia 21 marca 1985r. o drogach publicznych (Dz.U. 2007 nr 19 poz. 115) wnoszę o podjęcie przez Radę Miejską w Świdnicy uchwały zmieniającej uchwałę nr XIV/169/03 z dnia 1 grudnia 2003 roku w sprawie ustalenia Strefy Płatnego Parkowania w Świdnicy oraz wysokości stawek opłaty za parkowanie pojazdów samochodowych na drogach publicznych na terenie Miasta Świdnica.



Kościół Pokoju pw. Św. Trójcy
Wpisany na liście UNESCO

Z poważaniem




Rynek
Fontanna z Neptunem

PREZYDENT MIASTA
Wojciech Murdzek
Wojciech Murdzek

W załączeniu przedkładam:

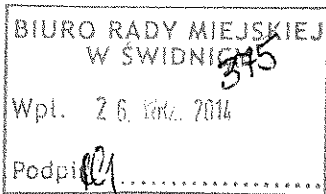
1. projekt uchwały Rady Miejskiej w Świdnicy o zmianie uchwały nr XIV/169/03 z dnia 1 grudnia 2003 roku sprawie ustalenia Strefy Płatnego Parkowania w Świdnicy oraz wysokości stawek opłaty za parkowanie pojazdów samochodowych na drogach publicznych na terenie Miasta Świdnica.
2. Opinię Starosty Świdnickiego



Kamienica „Pod Bykami”

Otrzymują:

1. adresat
2. a/a



XLIV/10

UCHWAŁA NR
RADY MIEJSKIEJ W ŚWIDNICY
z dnia 2014 r.

zmieniająca uchwałę w sprawie ustalenia Strefy Płatnego Parkowania w Świdnicy oraz wysokości stawek opłaty za parkowanie pojazdów samochodowych na drogach publicznych na terenie Miasta Świdnica.

Na podstawie art. 18 ust. 2 pkt 15 ustawy z dnia 8 marca 1990 r. o samorządzie gminnym (Dz. U. z 2013 r. poz 594 z późn zm.), art.13b ust. 3,4 i art. 13f ust. 1,2 ustawy z dnia 21 marca 1985 r. o drogach publicznych (Dz. U. z 2013 r. poz. 260 z późn. zm.), uchwała się, co następuje :

- § 1. W uchwale nr XIV/169/03 Rady Miejskiej w Świdnic z dnia 1 grudnia 2003 r. w sprawie ustalenia Strefy Płatnego Parkowania w Świdnicy oraz wysokości stawek opłaty za parkowanie pojazdów samochodowych na drogach publicznych na terenie Miasta Świdnica załącznik nr 1 otrzymuje brzmienie zgodne z załącznikiem do niniejszej uchwały.
- § 2. Wykonanie uchwały powierza się Prezydentowi Miasta Świdnicy.
- § 3. Uchwała wchodzi w życie po upływie 14 dni od ogłoszenia w Dzienniku Urzędowym Województwa Dolnośląskiego

PREZYDENT MIASTA
Murdech
Wojciech Murdech

RADCA PRAWNY
Jakob
Jakob Wasyliszyn
WI-346

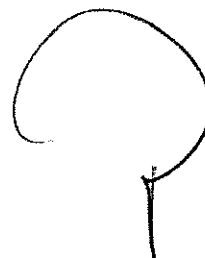
S

UZASADNIENIE
DO UCHWAŁY NR
RADY MIEJSKIEJ W ŚWIDNICY
z dnia 2014 roku

zmieniająca uchwałę w sprawie ustalenia Strefy Płatnego Parkowania w Świdnicy oraz wysokości stawek opłaty za parkowanie pojazdów samochodowych na drogach publicznych na terenie Miasta Świdnica.

W związku z zakończeniem budowy ulicy Pańskiej zostało utworzonych 28 nowych ogólnodostępnych miejsc parkingowych.

Wobec powyższego w celu ograniczenia czasu postoju pojazdów we wskazanym obszarze oraz ze względu na znaczny deficyt miejsc postojowych jak również kontynuowanie polityki parkingowej w mieście Świdnicy zasadnym wydaje się włączenie tego obszaru do Strefy Płatnego Parkowania.



RADCA PRAWNY
Jarosław Wasyliszyn
W1-346

Obszar Strefy Płatnego Parkowania na terenie Miasta Świdnicy obejmuje ulice na odcinkach oznakowanych D-44/D-45 z podziałem na podstrefy cenowe zgodnych z poniższym wykazem oraz załączonymi mapami:


1) Podstrefa I (niebieska)

- a) 8 Maja,
- b) Bohaterów Getta,
- c) Pańska
- d) Budowlana,
- e) Daleka,
- f) Długa,
- g) Franciszkańska,
- h) Grodzka,
- i) Kazimierza Pułaskiego,
- j) Klasztorna,
- k) Komunardów
(od skrzyżowania z ul. Bolesława Chrobrego
do skrzyżowania z ul. Marii Konopnickiej)
- l) Kotlarska,
- m) Łukowa,
- n) Marii Konopnickiej,
- o) Mennicka
- p) pl. Jana Pawła II,
- q) pl. Kombatantów
- r) Przechodnia
- s) Różana,
- t) Rynek
- u) Stefana Żeromskiego
- v) Siostrzana,
- w) Spółdzielcza,
- x) Szpitalna
- y) Środkowa,
- z) Teatralna,
- aa) Trybunalska,
- bb) Wewnętrzna
- cc) Zamkowa,
- dd) Zaułek Kupiecki,



2) Podstrefa II (żółta)

- a) 1 Maja,
- b) Bolesława Chrobrego,
- c) Dworcowa
- d) Folwarczna,
- e) Joachima Lelewela,
- f) Jagiellońska, (od skrzyżowania z ul. Księcia Bolka Świdnickiego do skrzyżowania z pl. św. Małgorzaty)
- g) Komunardów (od skrzyżowania z ul. Bolesława Chrobrego do skrzyżowania z ul. Księcia Bolka Świdnickiego)
- h) Kościelna,
- i) Księżnej Agnieszki,
- j) Kwiatowa,
- k) Muzealna,
- l) Nauczycielska,
- m) pl. 1000-lecia Państwa Polskiego,
- n) pl. Grunwaldzki,
- o) pl. św. Małgorzaty,
- p) pl. Wojska Polskiego,
- q) Romualda Traugutta,
- r) Stanisława Wyspiańskiego(do nr 8),
- s) Stefana Żeromskiego, (od skrzyżowania z ul. Komunardów do skrzyżowania z ul. Muzealną)
- t) Sprzymierzeńców, (od skrzyżowania z pl. Wojska Polskiego do skrzyżowania z ul. Romualda Traugutta)



PODSTREFA II

PLATNY

OD PN-PT W GODZ. OD 10:00 DO 18:00

SOBOTA OD 10:00 DO 14:00

WYSOKOŚĆ OPŁAT

MINIMUM 0,30ZŁ.

DO JEDNEJ GODZ. 1,50 ZŁ.

DRUGA GODZINA 1,80 ZŁ.

TRZECIA GODZINA 2,10 ZŁ.

KAŻDA NASTĘPNA 1,50 ZŁ.